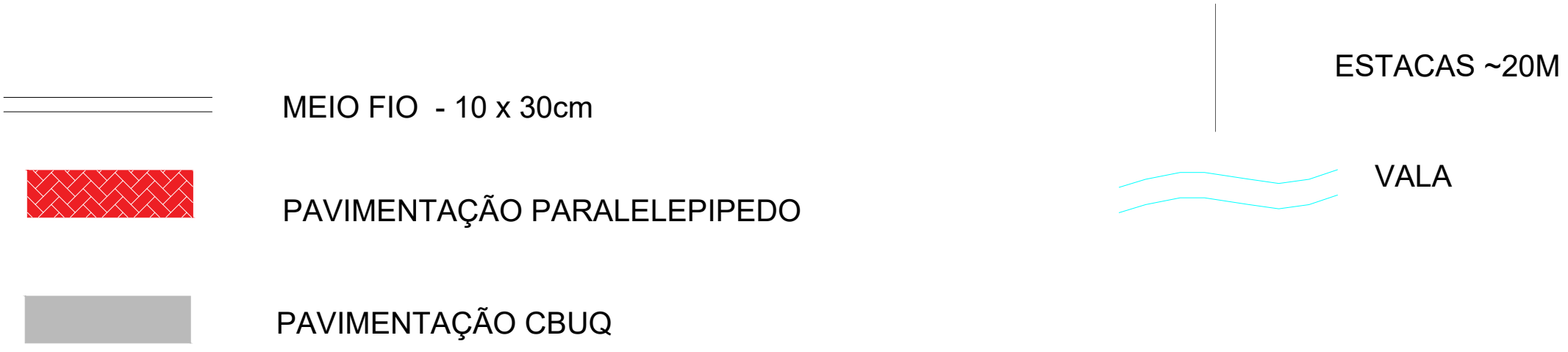
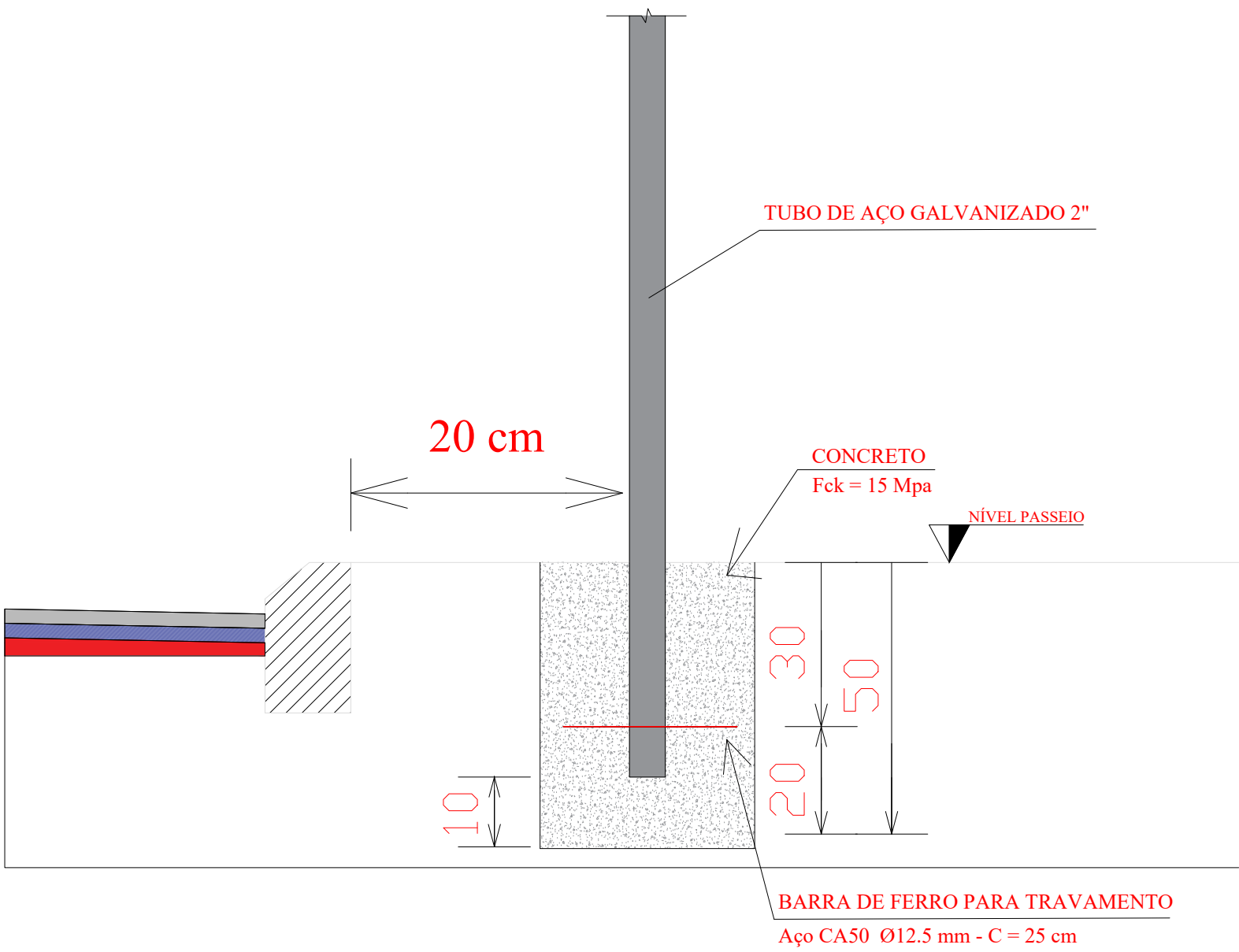


QUANTITATIVOS			
RUA RICARDO CHAGAS			
BAIRRO CENTRO			
ÁREA DE PAVIMENTAÇÃO :		2760,00 m2	
SINALIZAÇÃO VERTICAL			
ITEM	ÁREA (m²)	QUANTIDADE	ÁREA TOTAL (m²)
PLACA DE REGULAMENTAÇÃO	0,59	3,00	1,77
PLACA DE ADVERTÊNCIA	----	----	----
PLACA DE NOME DE RUA	0,09	3,00	0,36
TUBO GALVANIZADO	3,00/1,50M	6,00	15,00

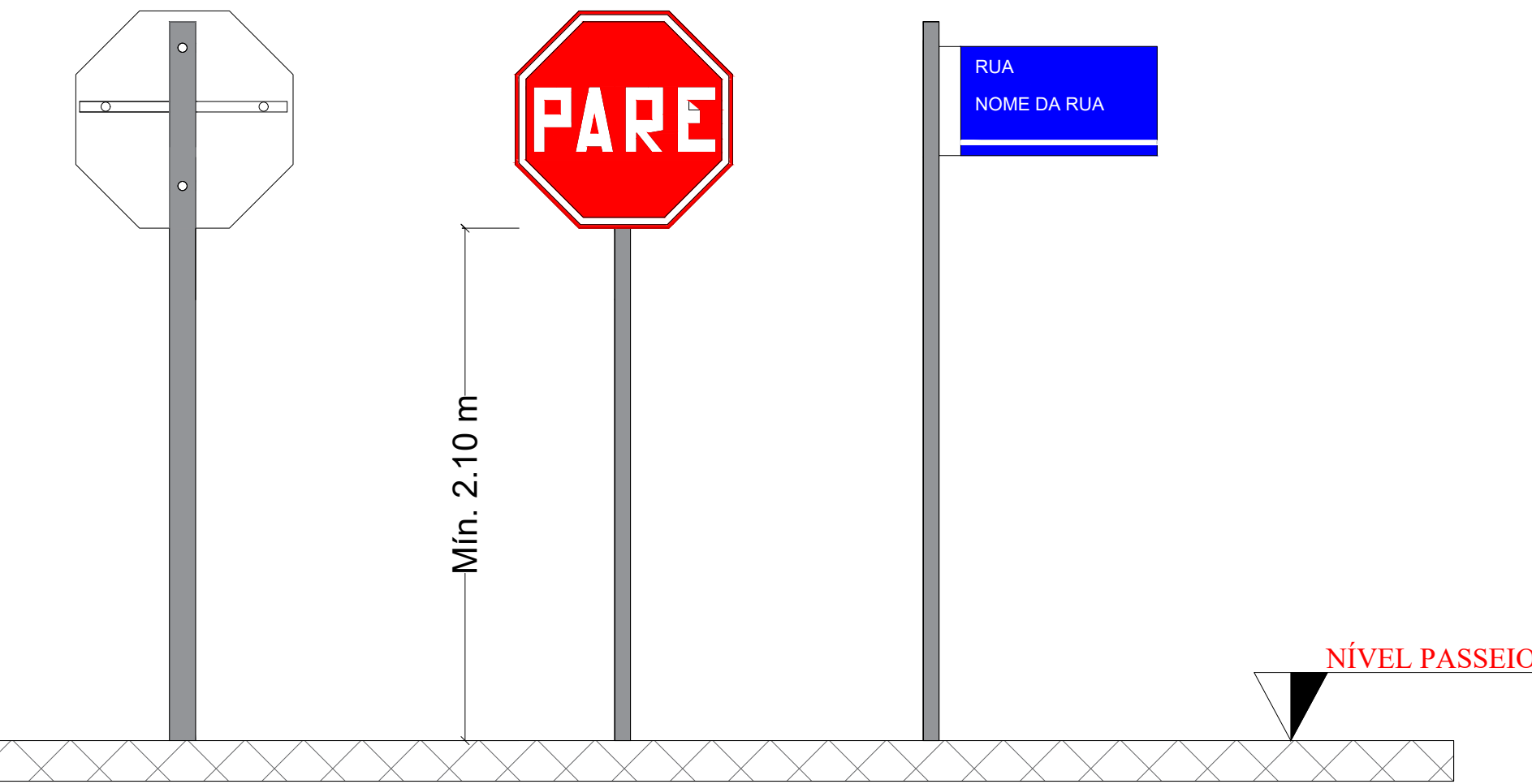
LEGENDA:




DETALHE DO CHUMBAMENTO DOS POSTES DE AÇO NO SOLO  
S/ Escala



DETALHE DA FIXAÇÃO DOS TUBOS METÁLICAS DAS PLACAS  
Medidas em cm

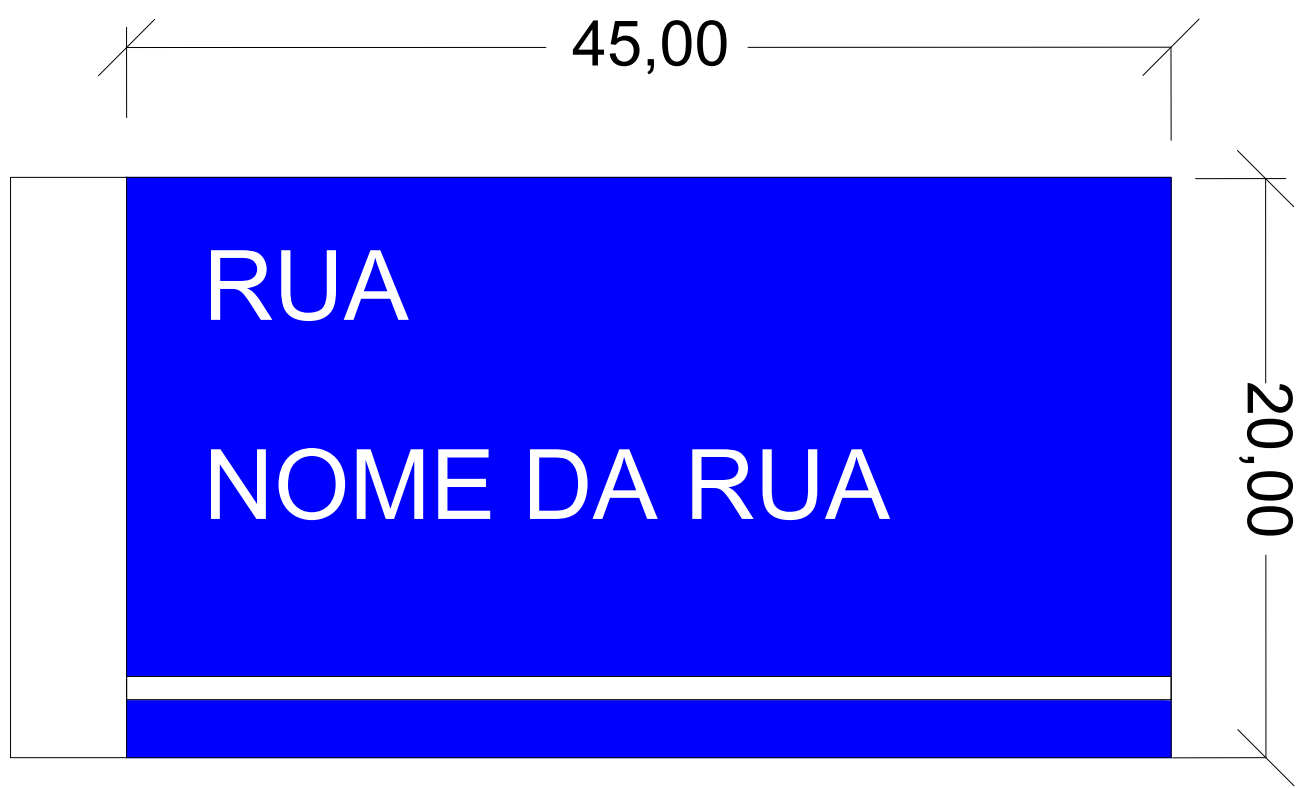


PLACA DE REGULAMENTAÇÃO  
Medida em cm



R-1 PARADA OBRIGATÓRIA  
Área= 0,59 m²

PLACA INDICATIVA DE RUA  
Medida em cm



PLACA NOME DE RUA  
Área= 0,090 m²



PROJETO: PAVIMENTAÇÃO E DRENAGEM DE RUAS - SÃO VICENTE DO SUL			
LOCAL: RUA RICARDO CHAGAS			PRANCHA Nº
PLANTA: PLANTA DE SINALIZAÇÃO E DETALHES			DATA: 04/2023
PRANCHA: 08	ESCALA: Indicada	ÁREA: 2760,00 m²	8/8
RESPONSÁVEL TÉCNICO: Nilso Lopes Furlan, CAU-202995-1			
PROPRIETÁRIO: Prefeitura Municipal de São Vicente do Sul			